



# LUONTO- VILKKU

Väinölänniemi

LINJA

1



## Historian havinaa tunnetussa kaupunkipuistossa

Väinölänniemi, tuttavallisemmin Vänäri on laaja, virkistysellinen puisto- ja urheilukeidas, joka kurottaa kohti etelää, Kallaveden saaristoa. Matkaa tänne luonnon keitaaseen on vain viiden minuutin verran Kuopion torilta.

Vänärin historia ylettyy yli 450 vuoden taakse Kuopion kirkkopitäjän perustamisen ajoille. Alueen puistohistoria alkaa 1800-luvun puolivälistä, mikä Väinölänniemestä Suomen vanhimpia puistoja sekä valtakunnallisesti arvokasta kulttuuriympäristöä.

Maisemallisesti Väinölänniemi on erityinen sen pitkän niemen ansiosta. Alueelta aukeaa näkymiä järvelle moneen suuntaan, kuten Puijolle saakka.

Vänärillä pääsee tutustumaan historiallisiin muistomerkkeihin ja rakennuksiin, perinteisiin puistomaisemiin, niemeä kiertävään rantabulevardiin sekä Peräniemen alueeseen, jossa sijaitsee myös juhlapaikkana tunnettu Peräniemen Kasino.

### Muistathan luonnossa liikkeessasi noudattaa retkeilyetikettiä:



Vie roskat ja muut jätteet mennessäsi asianmukaiseen paikkaan.



Suosi merkittyjä reittejä luonnon säästämiseksi.



Tulenteko ei ole tällä alueella sallittua



Lemmikit ovat tervetulleita pitäen ne kytkettynä ja uimarantoja välttäten.

Tutustu koko retkeilyetikettiin osoitteessa [www.luontoon.fi/retkeilyetiketti](http://www.luontoon.fi/retkeilyetiketti)

# Lähde retkeilemään kauniisiin kansallisen kaupunkipuiston maisemiin Väinölänniemelle!



## Retkivinkit:

Suunnittele retki käyttämällä Vilkun reittiopasta, joka näyttää sinulle oikean bussilinjan sekä reitin etenemisen reaaliajassa.

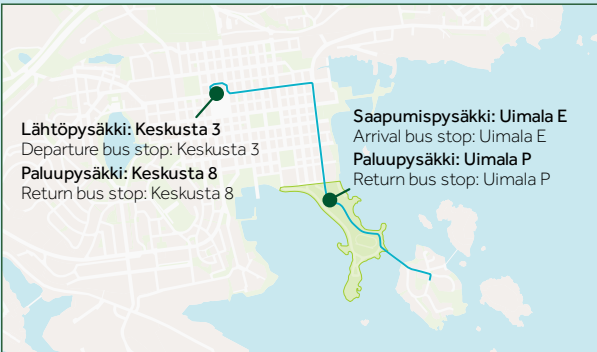
Suosi ruuhkavapaita matkustusaikoja klo 9-13 välillä sekä klo 17 jälkeen.

**Aikataulut ja reitit**  
[reittiopas.kuopio.fi](https://reittiopas.kuopio.fi)













**Lisätietoja LuontoVilkusta**  
[vilku.kuopio.fi/luontovilku](https://vilku.kuopio.fi/luontovilku)



↑ Keskustaan  
To City Centre



**Karttamerkit**  
Map symbols

-  **Bussilinja (linja 1)**  
Bus line (line 1)
-  **LuontoVilku bussipysäkit**  
LuontoVilku bus stop's
-  **Vaativa esteetön luontopolku (500 m)**  
Demanding accessible nature trail (500 m)
-  **Polkureitti**  
Pathway
-  **Puistokäytävä**  
Park path
-  **Reitti kuljettavissa talvella**  
The path is walkable in winter
-  **Kaupunkipyöräasema**  
City bike station
-  **WC-tilat (avoinna kesäisin klo 8-20)**  
Public toilets (open in the summer from 8 am - 8 pm)
-  **Uimaranta**  
Public beach
-  **Ulkokuntosali**  
Outdoor gym
-  **Huvimaja**  
Gazebo
-  **Muistomerkki**  
Monument

Maaston vaikeusaste: helppo  
Terrain difficulty: easy



Yleinen hätänumero  
Emergency number **112**

Säävaroitukset  
Weather warning's



**Kansallisen kaupunkipuiston alue**  
National Urban Parks area