



LUONTO- VILKKU

Katiskaniemi

LINJA

7



Luonnonsuojelualueen rauhassa

Katiskaniemi sijaitsee Rauhalahdessa noin 25 minuutin bussimatkan päässä Kuopion keskustasta. Se on 14 hehtaarin suuruinen rauhoitettu alue, joka on lähes kokonaan luonnonsuojelualuetta.

Rauhoittamisen tarkoituksena on suojella alueella sijaitsevaa monipuolista metsäluontoa, lehtokasvillisuutta, eläimistöä sekä maisemia.

Monipuolista luontoa ja perinnemaisemia

Katiskaniemen alueella oleva luontopolku on noin kahden kilometrin mittainen viitoilla ja maalimerkeillä merkitty reitti, joka kiertelee alueen rantoja myötäillen, komeissa lehdoissa ja kalliomänniköissä. Matkan varrelta löydät sekä alueen kasvilisuudesta että eläimistöä kertovia opastauluja.

Metsäluonnon ja järvimaisemien lisäksi Katiskaniemestä löytyy laidunnettuja perinnemaisemia, sekä 1950-luvulta peräisin oleva savottakämpä, Jätkänkämpä.

Muistathan luonnossa liikuessasi noudattaa retkeilyetikettiä:



Vie roskat ja muut jätteet mennessäsi asianmukaiseen paikkaan.



Suosi merkittyjä reittejä luonnon säästämiseksi.



Tulenteko ei ole tällä alueella sallittua



Lemmikit ovat tervetulleita pitäen ne kytkettynä ja uimarantoja välttäen.

Tutustu koko retkeilyetikettiin osoitteessa
www.luontoon.fi/retkeilyetiketti

Lähde retkeilemään kauniisiin lehto- ja järvimaisemiin Rauhalahden Katiskaniemeen!



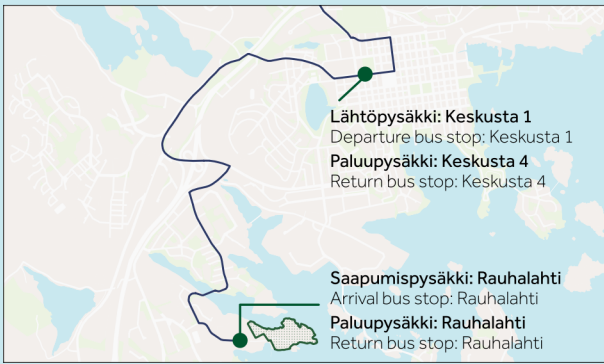
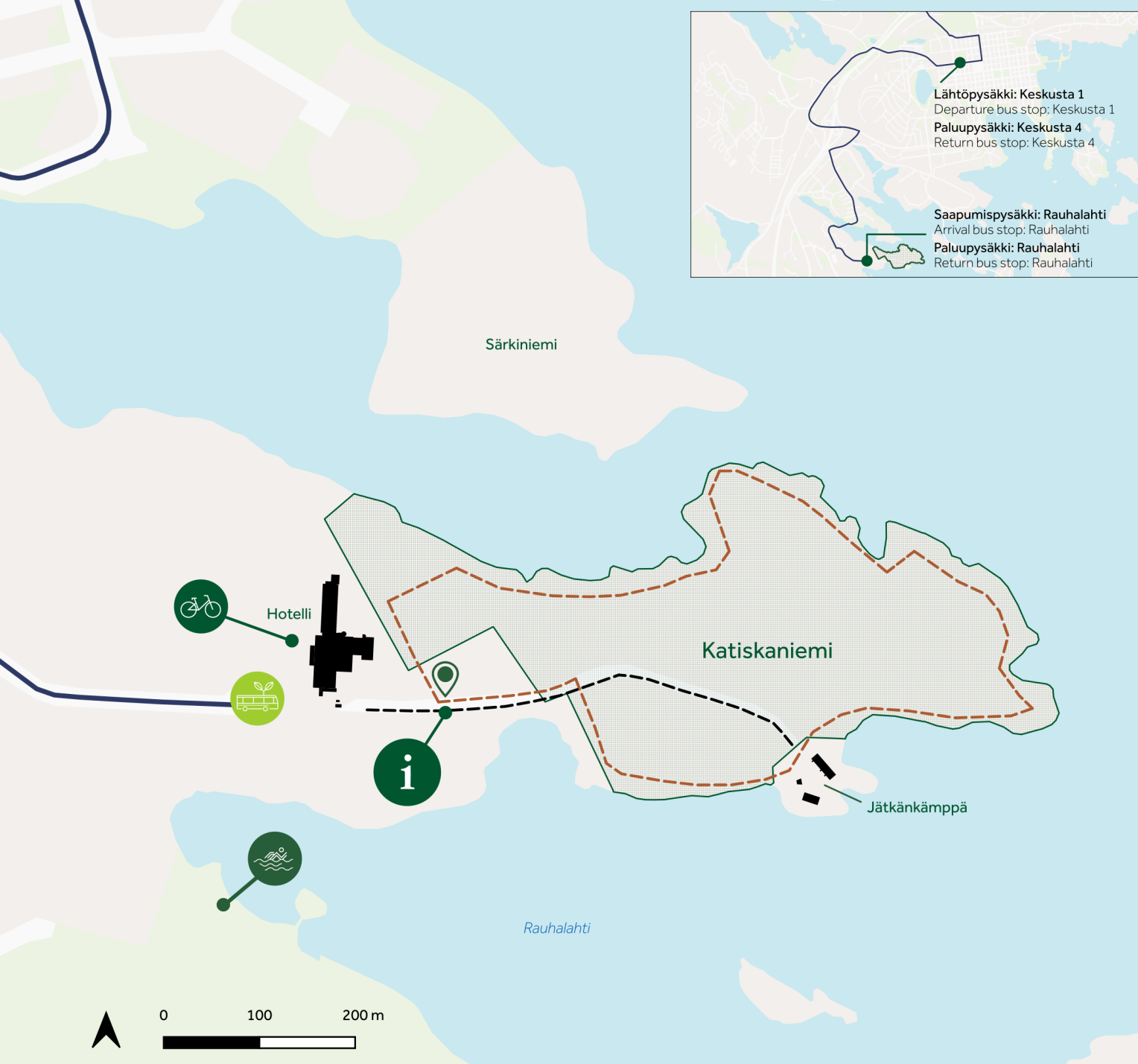
Retkivinkit:

Suunnittele retki käyttämällä Vilkun reittiopasta, joka näyttää sinulle oikean bussilinjan sekä reitin etenemisen reaaliajassa.

Suosi ruuhkavapaita matkustusajoja klo 9-13 välillä sekä klo 17 jälkeen.

Aikataulut ja reitit
reittiopas.kuopio.fi










Lisätietoja LuontoVilkusta
vilku.kuopio.fi/luontovilku





Lähtöpysäkki: Keskusta 1
Departure bus stop: Keskusta 1
Paluupysäkki: Keskusta 4
Return bus stop: Keskusta 4

Saapumispysäkki: Rauhalampi
Arrival bus stop: Rauhalampi
Paluupysäkki: Rauhalampi
Return bus stop: Rauhalampi

Karttamerkit Map symbols

-  **Bussilinja (linja 7)**
Bus line (line 7)
-  **LuontoVilku bussipysäkki**
LuontoVilku bus stop
-  **Luonnonsuojelualue**
Nature conservation area
-  **Luontopolku**
Nature trail
-  **Hiekkapintainen ajotie**
Sand-surfaced driveway
-  **Luontopolun aloituspiste**
Nature trail's starting point
-  **Kaupunkipyöräpysäkki**
City bike station
-  **Opaste**
Signpost
-  **Uimaranta**
Public beach

-  **Katiskaniemessä ei ole talvikunnossapitoa**
Katiskaniemi is not maintained in the winter
-  **Luontopolku ei ole esteetön**
The nature trail is not accessible

Keskivaativa reitti
Medium difficulty trail



Yleinen hätänumero
Emergency number

112

Säävaroitukset
Weather warning's

